



GRUPO DE MONTAÑA

“LOS BRAJALES”

C/ Nueva, 14.

05260 CEBREROS (Avila)

Nº de Lcia.: 18.05.022

CIF.: G 05186176

## **Excursión de Primavera a Panes Picos de Europa(Asturias)**

**(sendero San Esteban de Cuñaba- Tresviso -Urdón)**

**Abril 20-21-22-23**

### **Día 20 Abril 2018**

La excursión consiste en pasar el fin de semana largo, en el municipio **Panes (Asturias)**, el medio de transporte será cada uno con su coche, para no tener problemas en la salida, iremos llenando los coches como siempre, dependiendo del horario, de salida de cada uno, para llegar al Hotel, recoger las habitaciones y cenar el día 20.

- Llegada al hotel El Tilo, donde se entregaran las habitaciones.  
La cena será a las 21.30 (todo el que pueda).

### **Día 21 Abril 2018**

#### **GRUPO**

**Desayuno** a las 8.00h.

**Salida** salida a las 8.30,45 h.

**Itinerario** Aproximación con Microbús o Autobús dependiendo de la cantidad de gente, hasta el pueblo de San Esteban de Cuñaba, pueblo con premio Príncipe de Asturias al más ejemplar (1990), donde nos dejara a los que hacen la marcha larga, senda de San Esteban- Tresviso- Urdón, el microbús con el resto, de la gente hasta el pueblo de Urdón donde realizaran una marcha más corta desde Urdón al pueblo de La Hermida. **Los que se quieran apuntar al Balneario La Hermida, lo tienen que comunicar antes.**

- **Andarines**

**Senda San Esteban de Cuñaba-Tresviso-Urdón** (trayecto San Esteban – Tresviso) **Longitud: 6,7 Km.** (Tresviso-Urdón ) **Longitud : 5,8 Km.**

**Distancia** 13.60km. (6 horas)

**Desnivel Dificultad** media/alta

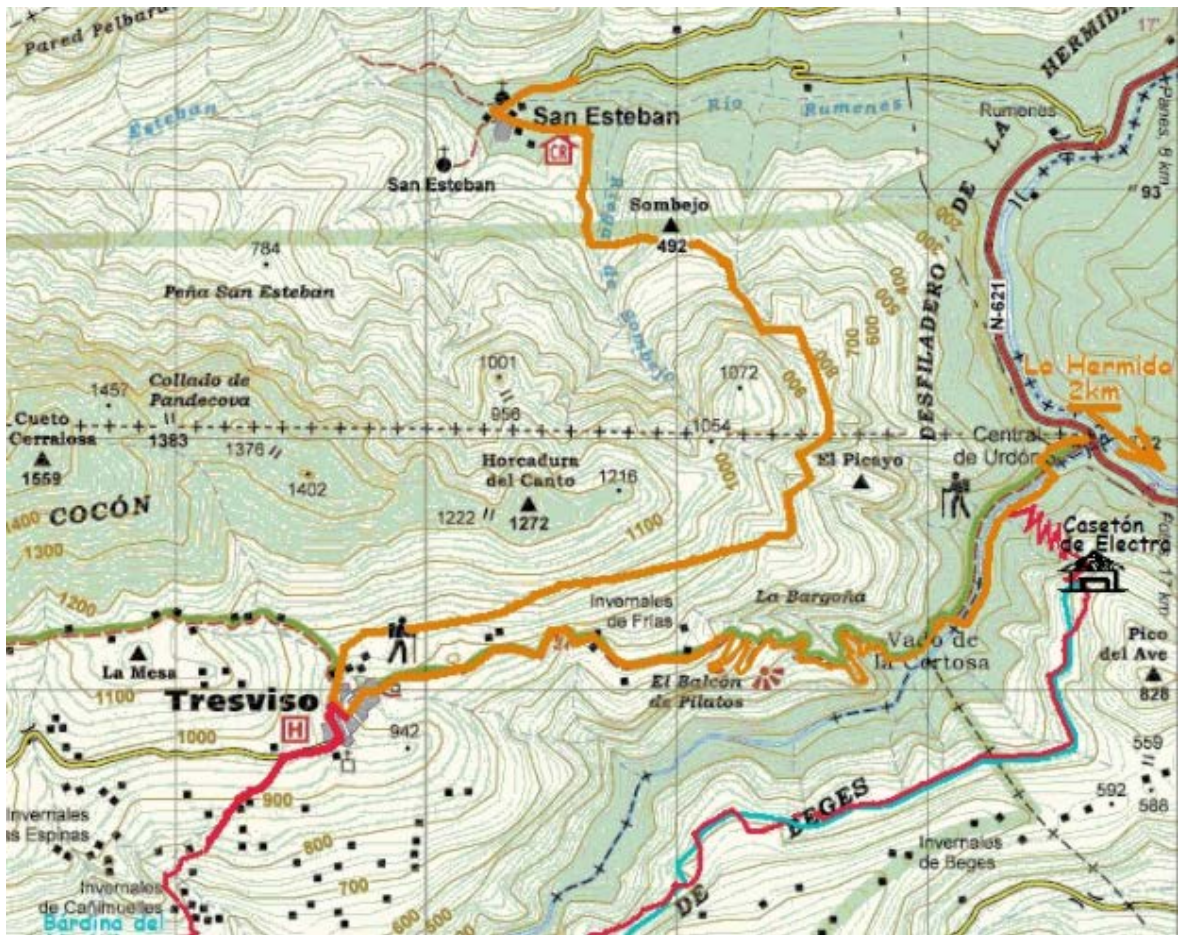
- **Menos Andarines** **Distancia** 2.20Km. Ida

**Dificultad** fácil.

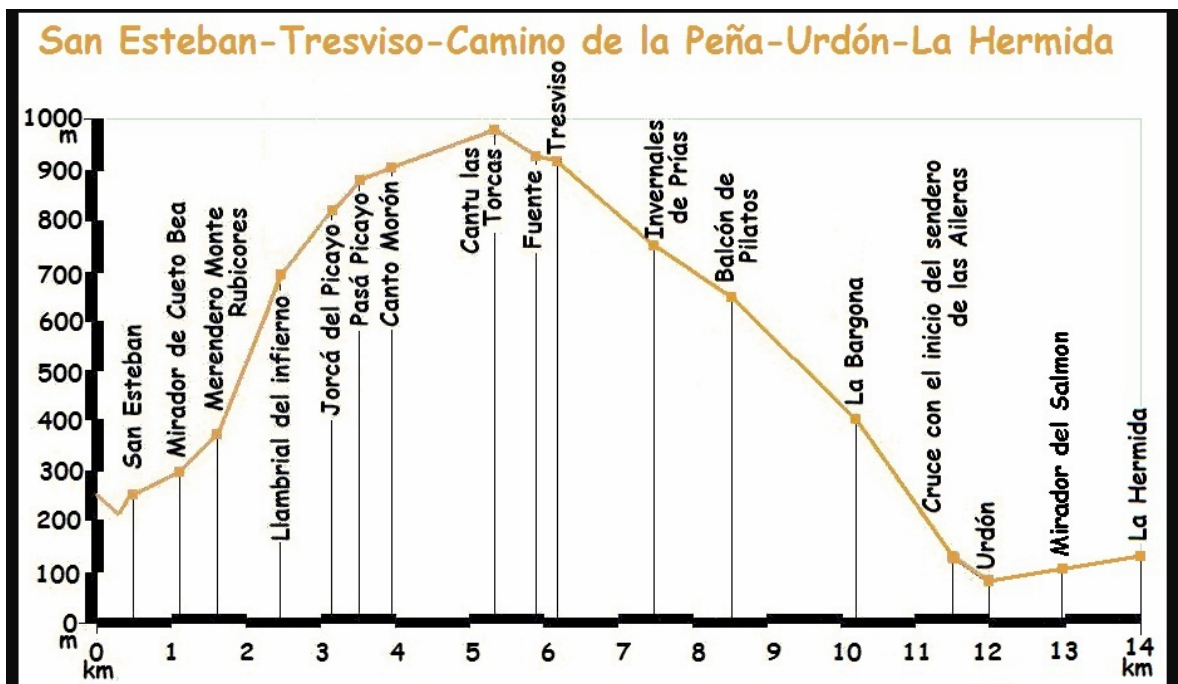
**Nos encontraríamos todos en pueblo de Urdón dependiendo de la hora de llegada de los andarines el autobús se acercaría a buscar a los andarines.**

**La comida seria de bocadillos, para los que no quieran ir al Balneario que en el precio entrará la comida**

- La cena en el Hotel a las **21.00 h.**



Planta de San Esteban a Urdón



Seria de San Esteban a Urdón.



**GRUPO DE MONTAÑA  
"LOS BRAJALES"**  
C/ Nueva, 14.  
05260 CEBREROS (Avila)  
Nº de Lcia.: 18.05.022  
CIF.: G 05186176

## Día 22 Abril 2017

### GRUPO

**Desayuno** a las 8.00h.

**Salida** salida a las 8.30

El domingo, saldremos toda juntos dirección **LEBEÑA** para visitar la Iglesia de Santa Maria de Lebeña (visita rápida que nos espera un duro día), para realizar parte de la 2ª etapa del **Camino Lebaniego**, seran unos 8.00km

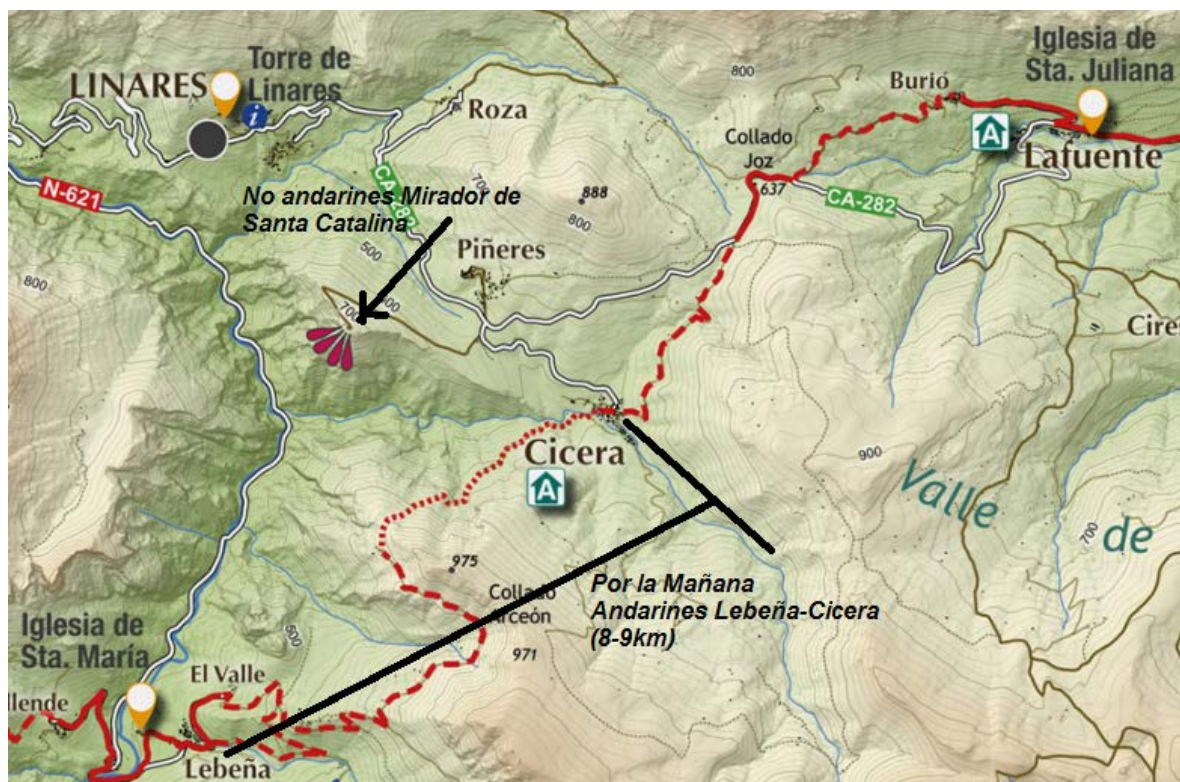
- La salida desde **Lebeña** con dirección a **Cicera**
- **Distancia** 8.00Km

**Dificultad** Moderada.

Como tendremos, el Microbús o Autobús, durante el recorrido, nos irá a recoger a Cicera.

- Los menos andarines se quedan en **Lebeña** con el Autobús se desplazan al pueblo **Piñeres**, para subir al **Mirador de Santa Catalina**, luego se desplazaran a recoger a los andarines al pueblo **Cicera**, para comer donde podamos de bocata y hacer la **Senda de Fluvial del Rio Nansa** por la tarde, que al tener el autobús nos puede recoger cuando nos cansemos!!! Y si esta cerca de la carretera....
- Estamos intentando que en el municipio de **Cades**, comeríamos de bocadillo y
- poder visitar **La Herreria de Cades**. Si podemos concertar una hora de visita, para después coger el autobús y realizar la Senda fluvial del Rio Nansa que es de **Camijanes, Central Hidroelectrica de Trascudia--- Muñorrodero,**

<https://www.caminolebaniego.com/contenidoDinamico/LibreriaFicheros/3FFEBA4F-6B2D-C63C-3708-F3D40861F989.pdf>



Plano de la Etapa de la mañana



## Plano de la Etapa de la tarde (10.00Km)

### Día 23 Abril 2018

#### GRUPO

**Desayuno** a las 9.00h.

Salida con dirección a San Juan de la Canal, cerca de Santander, para hacer una pequeña marcha por la costa, que tiene nos 5.00km y no tiene dificultad que se llama desde San Juan de la Canal –Lienres, está por definir el tema de coches porque pienso que es lineal Julio me dirá mas información.

La comida está por definir el sitio y el restaurante.

Terminada la comida un saludo y cada uno despacito o deprisa a su casa. ¡!!Otro a las alforjas!!!

#### **Nota**

Esto es un borrador con unas líneas generales, porque todavía quedan por cerrar algunos flecos.

El **Club de Senderismo los Brajales** como promotor del viaje, podrá hacer los cambios que por causas diferentes o ajenas a su voluntad sean necesarios.

**PRECIO POR PERSONA.....170€**

- **Comunicar la asistencia lo más rápido posible fecha tope cuanto antes mejor**

**Teléfonos: Ángel 656944213**

**Luis 625416842**

Cebreros...Febrero....2018

La Junta Directiva

El final de nuestra travesía en coche será San Esteban de Cuñada (Altura: 200m.) este fue premio al pueblo ejemplar Príncipe de Asturias en el año 1990. Se recomienda ir en dos coches y dejar uno primero en Urdón. El sendero de la Pasada del Picayo servía para comunicar los pueblos de San Esteban en Asturias y Tresviso en Cantabria, recorriendo las canales que desde el extremo este de la Sierra de Cocón descienden vertiginosas hacia el río Deva, formando parte del increíble Desfiladero de la Hermida. Es un camino tortuoso, con continuos sube bajas, un verdadero rompepiernas, y en algunos tramos aéreo que, aunque en los últimos años se ha protegido con barandillas y cables, debe ser recorrido con cuidado. Sin ir más lejos, hace justo un año se despeñó una montañera en uno de sus pasos. Para mí uno de los problemas de la Senda del Picayo es, precisamente, su "catalogación" como PR, en concreto el PR.PNPE-29. Esa catalogación puede dar lugar a engaño, pues esta ruta nada tiene que ver con otros PR Total que dejamos un coche en Urdón, para ahorrarnos el tramo de carretera, y subimos con otro a San Esteban.

En la zona alta del pueblo, se toma el camino de la izquierda dirección Área recreativa (el de la derecha nos devolvería a San Esteban) y se empieza a ganar altura en dirección al Monte Robicores y los canalones que bajan de la sierra de Cocón y que separa el valle de San Esteban del de Tresviso.

Se cruza el cauce seco del Robicores y empezamos a ganar altura hacia el Collado Medio, en realidad una serie de collados, con buenas vistas sobre el valle de San Esteban y sobre la carretera de acceso a Cuñada

Una vez superados la serie de collados tenemos que ascender por la inclinada Canal de las Tejuacas (hay un cable) hasta alcanzar tras una trepada, una colladina protegida con una barandilla, (precaución no apoyarse en la barandilla -se mueve) muy peligrosa la caída hacia la Canal de los Obreros

Descendemos, hay otro paso con cables y se cruza otra canal de inquietante nombre, la Canal del Infierno o de Restriegapiernas, que cruzamos para remontar hasta alcanzar un nuevo collado, el de Arguma, donde el sendero nos da un respiro

El terreno se vuelve menos salvaje y seguimos hasta el collado los Cabrerros, desde donde ya se tienen buenas vistas del valle del Deva

Ya hemos dejado atrás el valle de San Esteban. Lo siguiente que toca es subir hasta la Pasada del Picayo propiamente dicha. La canal de acceso esta, bastante protegida con muchas barandillas .

El último tramo se halla equipado con cables para superar una corta trepada. Viene a continuación un nuevo tramo protegido en la que seguramentes es la zona más "airosa", por llamarlo algo, de la senda y pasamos a la siguiente canal, la de Requejo, para lo que debemos descender a la zona donde se ubica una de sus cuevas, la del Tombu Sulavara, y cruzar toda aquella ancha canal para ascender - como no podía ser de otra forma - por su lado contrario

Ya empezamos a entrar en el valle de Tresviso y enfrente vemos la mole del Cuetudave

Se alcanza así un nuevo collado, el Cantu Morón, entre la canal de Requejo y la de Coseñores que se pasa casi en llano. Abajo ya se ve el camino de la Senda de la Peña, el camino carretero de acceso a Tresviso desde Urdón, por el que en otros tiempos se bajaba el mineral de las minas de Andara y enfrente ya tenemos las primeras vistas del Macizo de Andara de los Picos de Europa

Poco más adelante tenemos la primera vista de Tresviso. Aún tendremos que recorrer toda aquella ladera con un último paso protegido con cables hasta entrar en el pueblo por su parte alta

El pueblo esta a 900m. de altitud y paramos en el bar del pueblo para reponer fuerzas y tomarnos una cervecita

Ahora toca bajar hasta Urdón, por el Camino de la Peña. Este camino sale de Tresviso en dirección este, por el cual bajaban con caballos el mineral de las minas de Andara. En seguida llegaremos a la braña de Prias y desde allí ver la Garganta de Urdón. En frente podemos distinguir el canal que surte de agua la central de Urdón.

Llegamos sin duda al punto mas impresionante de la caminata el Balcón de Pilatos, seguimos nuestra caminata y pasamos por la Posa de Ciabedo. Seguimos por el camino que marca sus zigzag por la ladera hacia el río. Pasamos un puente metálico y otro de origen romano, estos muy próximos entre si u sin pérdida a la central de Urdón, fin de nuestra travesía.

## Perfil Longitudinal PR-PNPE 29: "Pasá del Picayo"

